

ZAŁĄCZNIK NR 4

do decyzji Nr 22/10 o zezwoleniu na realizację inwestycji drogowej z dnia 06.12.2011 r. znak:
IB.II.AAnt.7160-22/10

**DOKUMENTY ZWIĄZANE Z OGRANICZENIEM
W KORZYSTANIU Z NIERUCHOMOŚCI**

TECZKA 2, powiat żagański,

Dotyczy nieruchomości oznaczonych jako działki o nr ew. gr.:

- 1) 1/53 – obręb ewidencyjny Konin Żagański, jednostka ewidencyjna Iłowa, powiat żagański,
- 2) 1/54 – obręb ewidencyjny Konin Żagański, jednostka ewidencyjna Iłowa, powiat żagański,
- 3) 2/11 – obręb ewidencyjny Konin Żagański, jednostka ewidencyjna Iłowa, powiat żagański,
- 4) 2/12 – obręb ewidencyjny Konin Żagański, jednostka ewidencyjna Iłowa, powiat żagański,
- 5) 1074 – obręb ewidencyjny Czerna, jednostka ewidencyjna Iłowa, powiat żagański,
- 6) 956 – obręb ewidencyjny Czerna, jednostka ewidencyjna Iłowa, powiat żagański,
- 7) 557/2 (557) – obręb ewidencyjny Czyżówek, jednostka ewidencyjna Iłowa, powiat żagański,
- 8) 622/2 (622) – obręb ewidencyjny Łozy, jednostka ewidencyjna Żagań, powiat żagański,
- 9) 604 – obręb ewidencyjny Łozy, jednostka ewidencyjna Żagań, powiat żagański.

Uwaga: w nawiasach podano informacyjnie numery ewidencyjne działek przed podziałem.

wz. WOJEWODY LUBUSKIEGO
Jan Świątek
Wicewojewoda Lubuski

**Załącznik do ograniczeń w korzystaniu z nieruchomości dla realizacji
obowiązków przebudowy sieci uzbrojenia terenu**

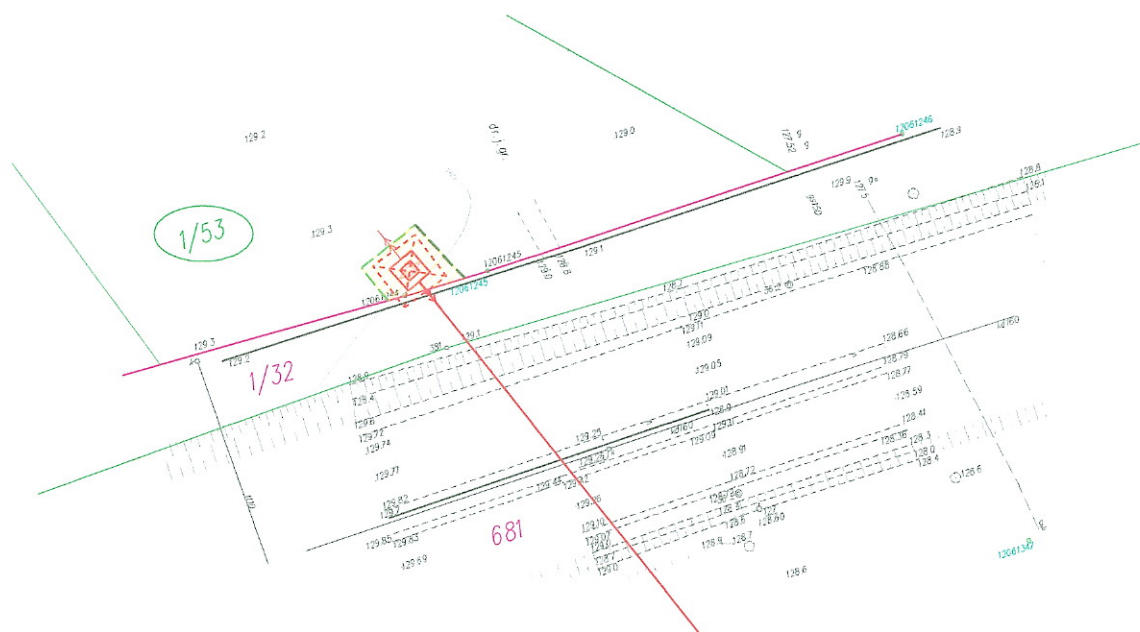
Autostrada A-18
węzeł "Olszyna" - węzeł "Golnice"
od km 0+633 - 71+533

skala 1:1000

powiat: Żagań
gmina: Iłowa
obręb: Konin Żagański
działka nr 1/53

Powierzchnia obszaru ograniczenia z nieruchomości: 79,41 m²

Obiekt wymagający przebudowy: Linia elektroenergetyczna napowietrzna WN-110kV S-318



Legenda:

- Obszar ograniczania w korzystaniu z nieruchomości
- Linia rozgraniczająca projektowanej autostrady A-18
- 276 Działka w liniach rozgraniczających proj. autostrady A-18
- 146/544 Działka, której dotyczy obszar ograniczenia w korzystaniu z nieruchomości
- ← □ → Linia napowietrzna WN110kV
- ← ○ → Linia napowietrzna SN-20kV
- Linia kablowa SN-20kV

Podpis Inwestora

DYREKTOR ODDZIAŁU
inż. Przemysław Hamera

**Załącznik do ograniczeń w korzystaniu z nieruchomości dla realizacji
obowiązków przebudowy sieci uzbrojenia terenu**

Autostrada A-18 skala 1:1000

węzeł "Olszyna" - węzeł "Golnice"

od km 0+633 - 71+533

powiat: Żagań

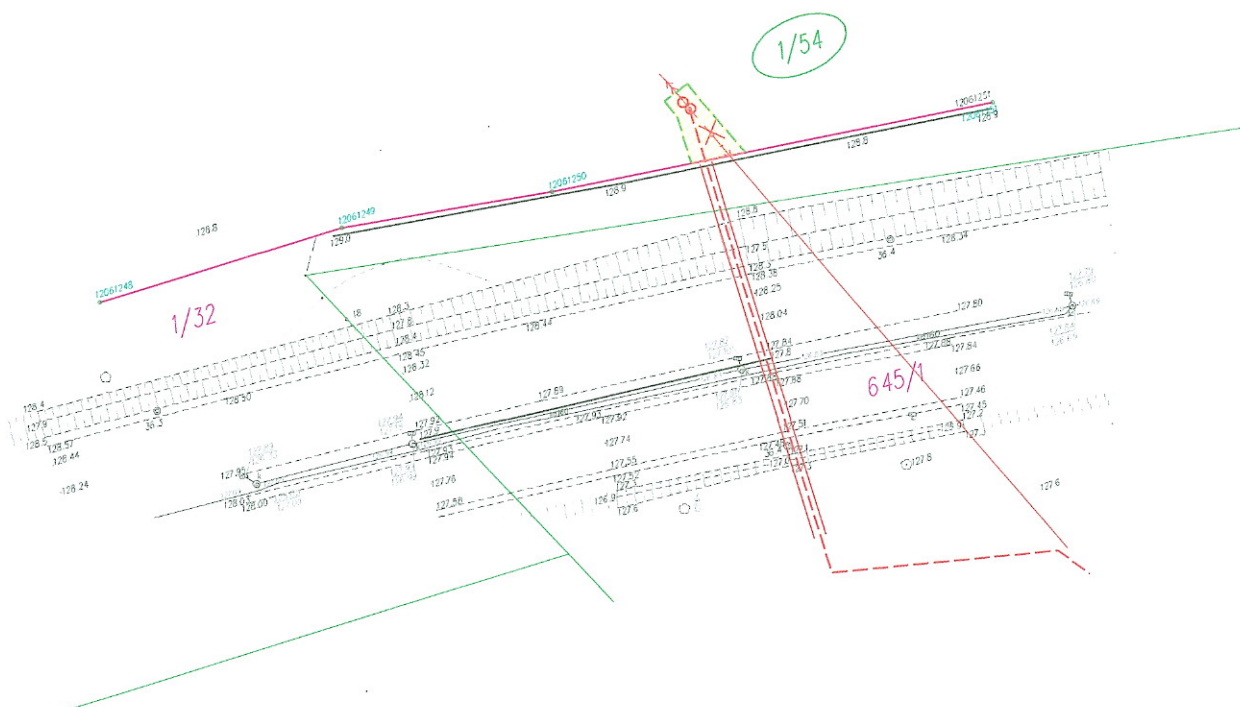
gmina: Iłowa

obręb: Konin Żagański

działka nr 1/54

Powierzchnia obszaru ograniczenia z nieruchomości: 57,90 m²

Obiekt wymagający przebudowy: Linia elektroenergetyczna napowietrzna SN-20kV L-806



Legenda:

- Obszar ograniczania w korzystaniu z nieruchomości
- Linia rozgraniczająca projektowanej autostrady A-18
- 276 Działka w liniach rozgraniczających proj. autostrady A-18
- 146/544 Działka, której dotyczy obszar ograniczenia w korzystaniu z nieruchomości
- ←○→ Linia napowietrzna SN-20kV
- Linia kablowa SN-20kV

Podpis Inwestora

DYREKTOR ODDZIAŁU
inż. Przemysław Hamera

**Załącznik do ograniczeń w korzystaniu z nieruchomości dla realizacji
obowiązków przebudowy sieci uzbrojenia terenu**

Autostrada A-18 skala 1:1000

węzeł "Olszyna" - węzeł "Golnice"

od km 0+633 - 71+533

powiat: Żagań

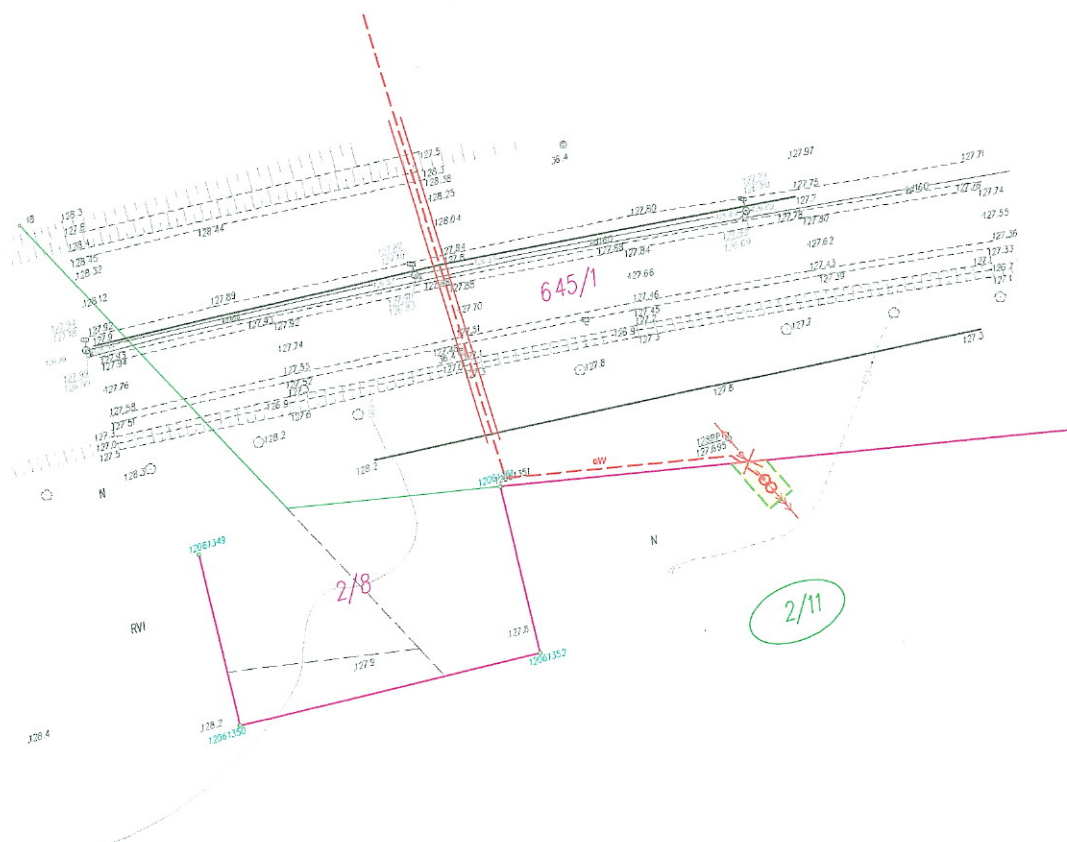
gmina: Iłowa

obręb: Konin Żagański

działka nr 2/11

Powierzchnia obszaru ograniczenia z nieruchomości: 27,58 m²

Obiekt wymagający przebudowy: Linia elektroenergetyczna napowietrzna SN-20kV L-806



Legenda:

- Obszar ograniczania w korzystaniu z nieruchomości
- Linia rozgraniczająca projektowanej autostrady A-18
- 276 Działka w liniach rozgraniczających proj. autostrady A-18
- 146/544 Działka, której dotyczy obszar ograniczenia w korzystaniu z nieruchomości
- ←○→ Linia napowietrzna SN-20kV
- Linia kablowa SN-20kV

Podpis Inwestora

Z-ca DYREKTORA PODZIAŁU
mgr inż. Halina Szamotulska

**Załącznik do ograniczeń w korzystaniu z nieruchomości dla realizacji
obowiązków przebudowy sieci uzbrojenia terenu**

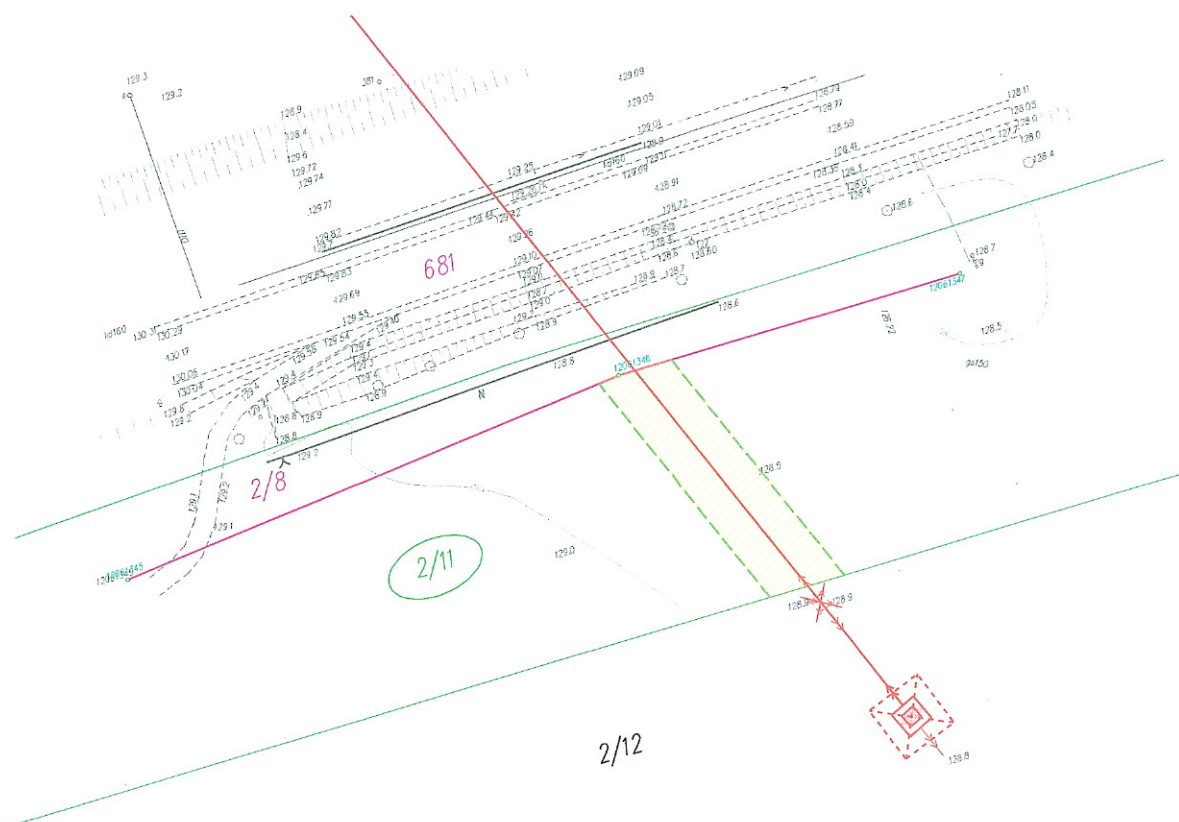
Autostrada A-18
węzeł "Olszyna" - węzeł "Golinice"
od km 0+633 - 71+533

skala 1:1000






powiat: Żagań
gmina: Iłowa
obręb: Konin Żagański
działka nr 2/11

Powierzchnia obszaru ograniczenia z nieruchomości: 386,21 m²

Obiekt wymagający przebudowy: Linia elektroenergetyczna napowietrzna WN-110kV S-318



Legenda:

-  Obszar ograniczania w korzystaniu z nieruchomości
-  Linia rozgraniczająca projektowanej autostrady A-18
-  276 Działka w liniach rozgraniczających proj. autostrady A-18
-  146/544 Działka, której dotyczy obszar ograniczenia w korzystaniu z nieruchomości
-  Linia napowietrzna WN110kV

Podpis Inwestora

DYREKTOR ODDZIAŁU
inż. Przemysław Hamera

Załącznik do ograniczeń w korzystaniu z nieruchomości dla realizacji obowiązków przebudowy sieci uzbrojenia terenu

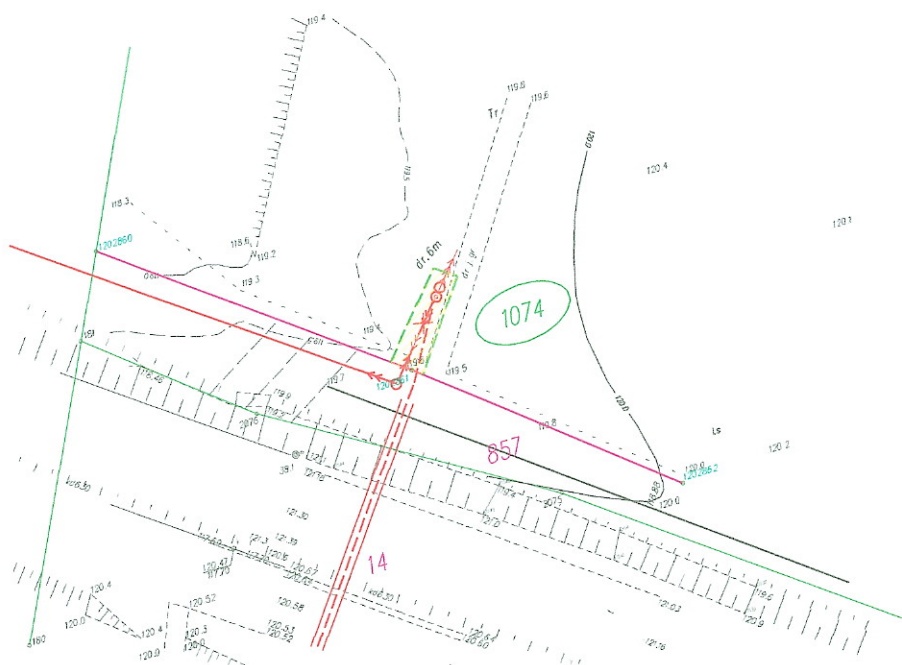
Autostrada A-18
węzeł "Olszyna" - węzeł "Gonice"
od km 0+633 - 71+533

skala 1:1000

powiat: Żagań
gmina: Iłowa
obręb: Czarna
działka nr 1074

Powierzchnia obszaru ograniczenia z nieruchomości: 60,51 m²

Obiekt wymagający przebudowy: Linia elektroenergetyczna napowietrzna SN-15kV L-806



Legenda:

- Obszar ograniczania w korzystaniu z nieruchomości
- Linia rozgraniczająca projektowanej autostrady A-18
- 276 Działka w liniach rozgraniczających proj. autostrady A-18
- 146/544 Działka, której dotyczy obszar ograniczenia w korzystaniu z nieruchomości
- ←[]→ Linia napowietrzna WN110kV
- ←[]→ Linia napowietrzna SN-20kV
- Linia kablowa SN-20kV

Podpis Inwestora

DYREKTOR ODDZIAŁU
inż. Przenysław Hamera

Załącznik do ograniczeń w korzystaniu z nieruchomości dla realizacji
obowiązków przebudowy sieci uzbrojenia terenu

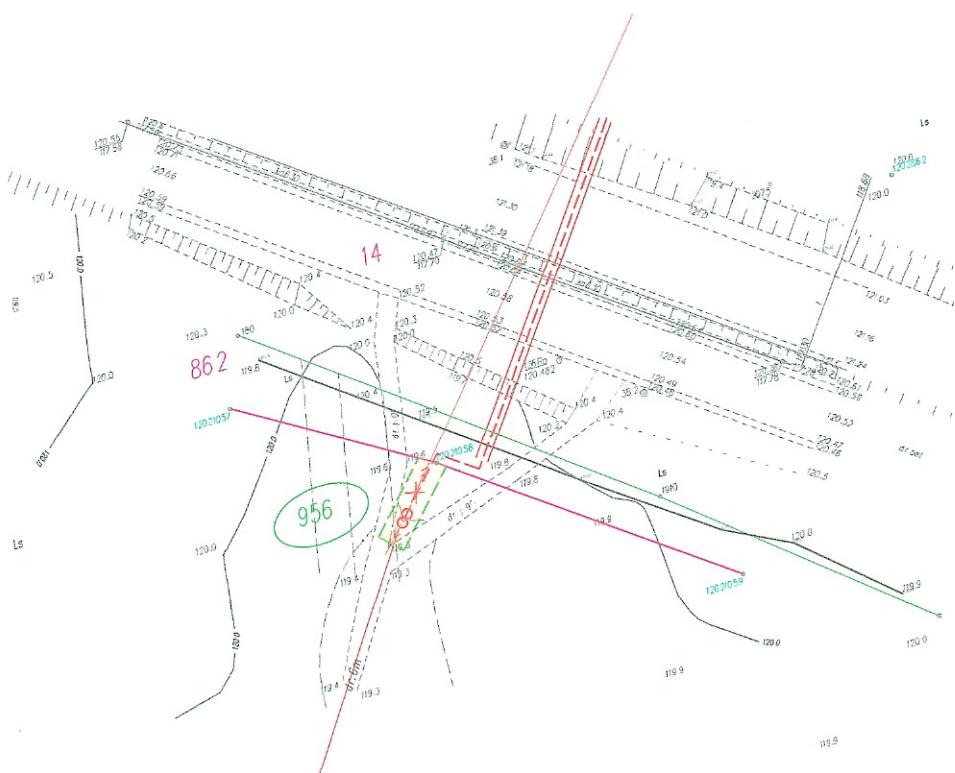
Autostrada A-18 skala 1:1000

węzeł "Olszyna" - węzeł "Golnice"
od km 0+633 - 71+533








powiat: Żagań
gmina: Iłowa
obręb: Czerna
działka nr 956

Powierzchnia obszaru ograniczenia z nieruchomości: 50,86 m²

Obiekt wymagający przebudowy: Linia elektroenergetyczna napowietrzna SN-15kV L-806



Legenda:

-  Obszar ograniczania w korzystaniu z nieruchomości
-  Linia rozgraniczająca projektowanej autostrady A-18
-  276
Działka w liniach rozgraniczających proj. autostrady A-18
-  146/544
Działka, której dotyczy obszar ograniczenia w korzystaniu z nieruchomości
-  Linia napowietrzna WN110kV
-  Linia napowietrzna SN-20kV
-  Linia kablowa SN-20kV

Podpis Inwestora

DYREKTOR ODDZIAŁU
inż. Przemysław Hamera

**Załącznik do ograniczeń w korzystaniu z nieruchomości dla realizacji
obowiązków przebudowy sieci uzbrojenia terenu**

Autostrada A-18

skala 1:1000

węzeł "Olszyna" - węzeł "Golnice"

od km 0+633 - 71+533

powiat: Żagań

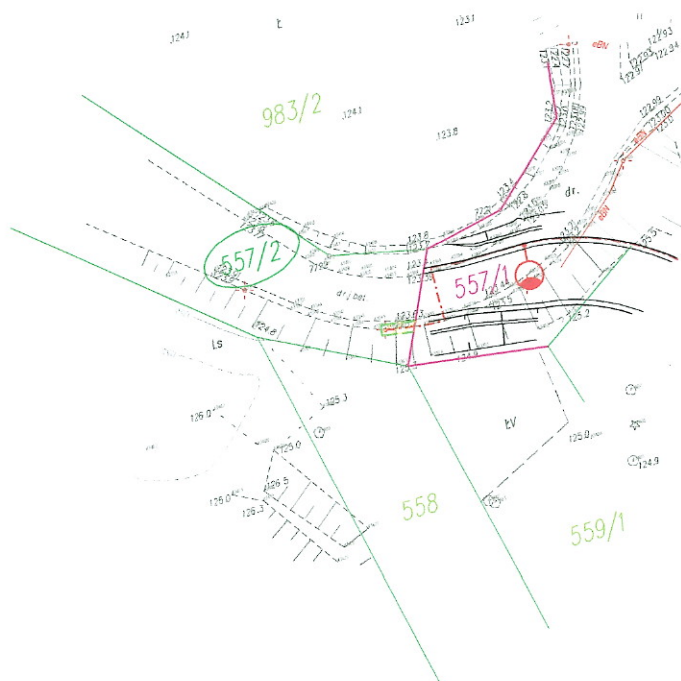
gmina: Iłowa

obręb: Czyżówek

działka nr 557/2

Powierzchnia obszaru ograniczenia z nieruchomości: 7,00 m²

Obiekt wymagający przebudowy: Linia elektroenergetyczna kablowa nn-0,4kV (oświetlenie)



Legenda:



Obszar ograniczania w korzystaniu z nieruchomości



Linia rozgraniczająca projektowanej autostrady A-18

276

Działka w liniach rozgraniczających proj. autostrady A-18



Działka, której dotyczy obszar ograniczenia
w korzystaniu z nieruchomości



Linia kablowa nn-0,4kV (oświetlenie)

Podpis Inwestora

DYREKTOR ODDZIAŁU

inż. Przemysław Hamera

**Załącznik do ograniczeń w korzystaniu z nieruchomości dla realizacji
obowiązków przebudowy sieci uzbrojenia terenu**

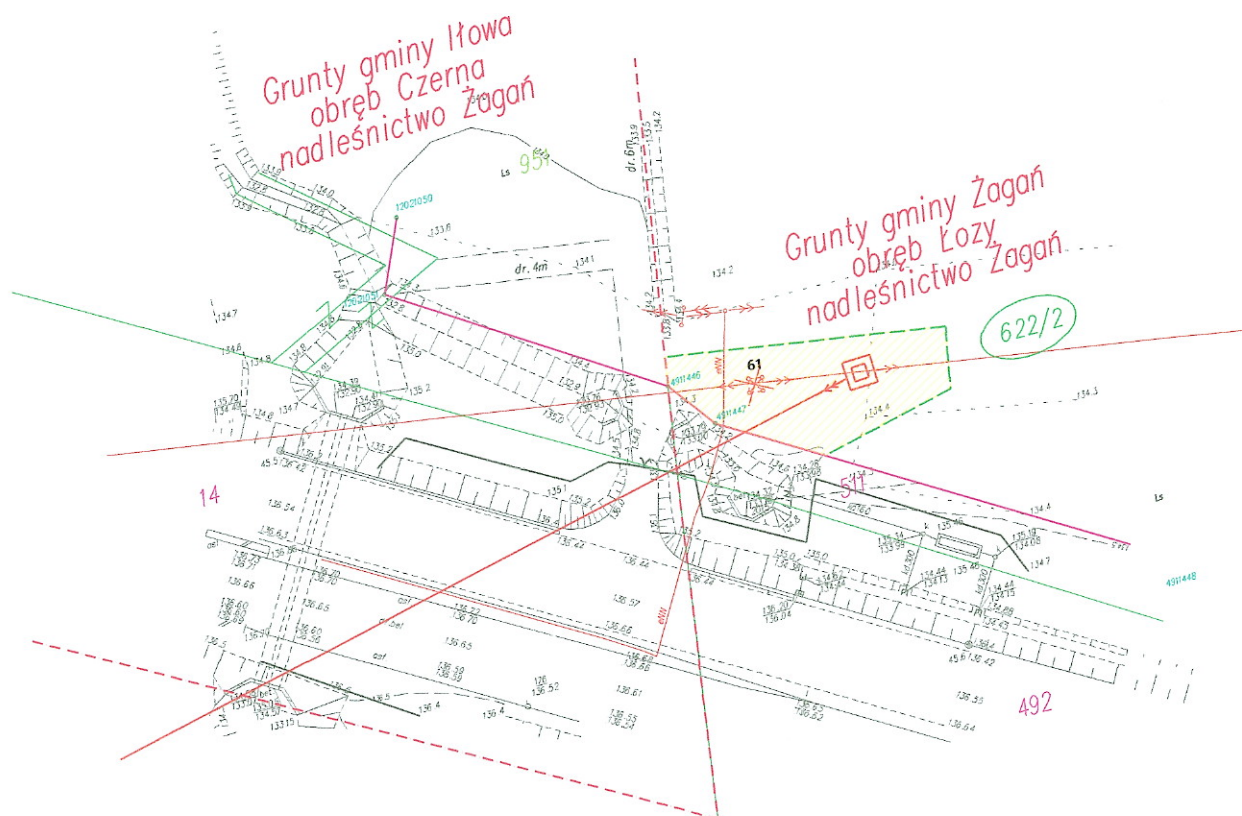
Autostrada A-18
węzeł "Olszyna" - węzeł "Golnice"
od km 0+633 - 71+533

skala 1:1000

powiat: Żagań
gmina: Żagań
obręb: Łoży
działka nr 622/2

Powierzchnia obszaru ograniczenia z nieruchomości: 468,79 m²

Obiekt wymagający przebudowy: Linia elektroenergetyczna napowietrzna WN-110kV S-318
oraz linia elektroenergetyczna napowietrzna SN-15kV L-539



Legenda:



Obszar ograniczania w korzystaniu z nieruchomości



Linia rozgraniczająca projektowanej autostrady A-18

276


Działka w liniach rozgraniczających proj. autostrady A-18



Działka, której dotyczy obszar ograniczenia
w korzystaniu z nieruchomości



Linia napowietrzna WN110kV



Linia napowietrzna SN-20kV



Linia kablowa SN-20kV

Podpis Inwestora

DYREKTOR ODDZIAŁU

inż. Przemysław Hamera

**Załącznik do ograniczeń w korzystaniu z nieruchomości dla realizacji
obowiązków przebudowy sieci uzbrojenia terenu**

Autostrada A-18 skala 1:1000

węzeł "Olszyna" - węzeł "Golnice"
od km 0+633 - 71+533

powiat: Żagań

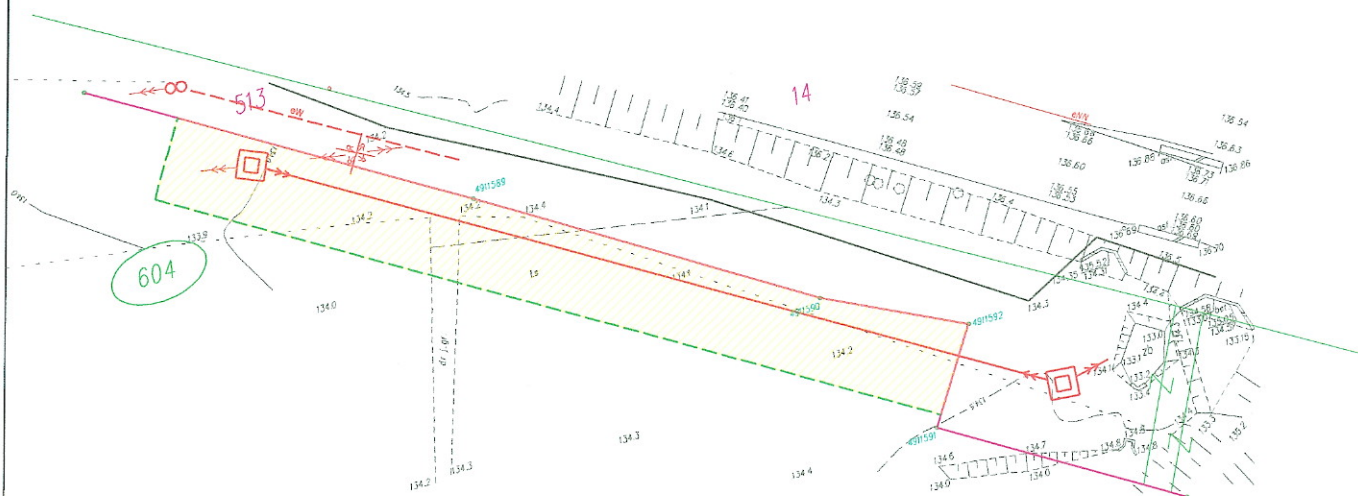
gmina: Żagań

obręb: Łozy






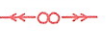

działka nr 604

Powierzchnia obszaru ograniczenia z nieruchomości: 1347,89 m²

Obiekt wymagający przebudowy: Linia elektroenergetyczna napowietrzna WN-110kV S-318



Legenda:

-  Obszar ograniczania w korzystaniu z nieruchomości
-  Linia rozgraniczająca projektowanej autostrady A-18
-  Działka w liniach rozgraniczających proj. autostrady A-18
-  Działka, której dotyczy obszar ograniczenia w korzystaniu z nieruchomości
-  Linia napowietrzna WN110kV
-  Linia napowietrzna SN-20kV
-  Linia kablowa SN-20kV

Podpis Inwestora

DYREKTOR ODDZIAŁU
Przemysław Hamera
inż. Przemysław Hamera